

**ESTADO LIBRE ASOCIADO DE PUERTO RICO
GOBIERNO MUNICIPAL AUTÓNOMO DE HUMACAO
LEGISLATURA MUNICIPAL
HUMACAO, PUERTO RICO**

CERTIFICACIÓN

Yo, CARMEN S. ORTIZ TORRES, Secretaria de la Legislatura Municipal de Humacao, Puerto Rico, por la presente **CERTIFICO**:

Que la que se acompaña es copia fiel y exacta de la **Ordenanza Núm. 35, Serie 2009-10**, la cual fue aprobada por la Legislatura Municipal de Humacao, Puerto Rico, en Sesión Ordinaria celebrada los días 27, 28, 29 de abril y 1^{ro} de mayo de 2010.

VOTACIÓN

VOTOS AFIRMATIVOS:

1. Hon. Julio C. Burgos Gutiérrez
2. Hon. José Á. González Hernández
3. Hon. Roberto Díaz Díaz
4. Hon. Grace Napolitano Matta
5. Hon. Daniel Santiago Rojas
6. Hon. Héctor Sepúlveda Ramos
7. Hon. Olga del Moral Sánchez
8. Hon. Miguel Rodríguez Vega
9. Hon. Luis E. "Gardy" Fontánez
10. Hon. Víctor M. Velázquez Casillas
11. Hon. Narciso J. Rodríguez Velázquez
12. Hon. Ciary Y. Pérez Peña
13. Hon. Francisco Díaz Jaime
14. Hon. Ángel G. Rodríguez Medina
15. Hon. Willie A. Rosario Arroyo- Presidente

EN CONTRA:

Ninguno

AUSENTES:

16. Hon. Carmen N. Carrillo Arzuaga (*Ausente al momento de la votación*)

ABSTENIDOS:

Ninguno

CERTIFICO CORRECTO:


CARMEN S. ORTIZ TORRES
SECRETARIA

Sello Oficial

ESTADO LIBRE ASOCIADO DE PUERTO RICO
GOBIERNO MUNICIPAL AUTÓNOMO DE HUMACAO
LEGISLATURA MUNICIPAL
HUMACAO, PUERTO RICO

Proyecto Núm. 38
Ordenanza Núm. 35

Serie 2009-2010

Presentada por los honorables: Daniel Santiago Rojas, Ángel G. Rodríguez Medina, Luis E. "Gardy" Fontánez, Miguel Rodríguez Vega, Víctor M. Velázquez Casillas, Grace Napolitano Matta, Narciso J. Rodríguez Velázquez, Roberto Díaz Díaz, Olga del Moral Sánchez, Julio C. Burgos Gutiérrez, José A. González Hernández, Héctor Sepúlveda Ramos, Ciary Y. Pérez Peña, Carmen N. Carrillo Arzuaga, Willie A. Rosario Arroyo y Francisco Díaz Jaime.

"PARA DESIGNAR NOMBRES Y ROTULAR LAS CALLES DE LA COMUNIDAD DE LOS LAGOS AT PALMAS DEL MAR DE LA MUNICIPALIDAD DE HUMACAO."

POR CUANTO: El Artículo 2.004 (k) de la Ley Núm. 81 del 30 de agosto de 1991, según enmendada, confiere a los municipios facultad para "Denominar las calles, avenidas, paseos, parques, plazas, zaguanes, paseos peatonales, edificios, instalaciones y toda clase de vía pública, obra, estructura o instalación municipal, cuando el costo total de su construcción o más del cincuenta por ciento (50%) de ésta se haya sufragado con fondos municipales provenientes de sus fondos presupuestarios."

POR CUANTO: El mencionado Artículo añade en su segundo párrafo que "El Alcalde determinará la denominación correspondiente, que deberá ser aprobada mediante ordenanza a tales efectos. En ningún caso se utilizarán nombres de personas que no hayan fallecido. El Municipio deberá, dentro de lo posible, escoger nombres relacionados con la historia, geografía y tradición municipal o de personas ilustres del pasado, identificadas con el municipio."

POR CUANTO: En virtud de la facultad que le confiere dicho artículo, se aprobó el 12 de septiembre de 2001, la Resolución Núm. 16, Serie 2001-2002, enmendada, conforme a la cual se establece en su Artículo III el trámite a seguir en las denominaciones de vías y estructuras dentro de los límites territoriales del Municipio de Humacao, y en su Artículo II, Inciso 3, dispone que "se utilizarán...nombres de

expresiones geográficas, topográficas, de la flora, la fauna o de los conceptos tomados de las artes y ciencias.”

POR CUANTO: Los residentes de la Comunidad de *Los Lagos at Palmas del Mar* han solicitado que las calles de su comunidad sean denominadas y rotuladas, para facilitar el conocimiento, la dirección, ubicación y localización de las mismas a familiares y ciudadanos particulares que visitan su comunidad, así como para recibir los servicios públicos requeridos y otros esenciales que son necesarios, con la rapidez y premura que ameritan.

POR CUANTO: Luego de evaluada la petición y de seguir el procedimiento reglamentario, la Comisión Total reconoció la necesidad de la comunidad de que sus calles sean rotuladas para el beneficio a sus residentes.

POR CUANTO: Los residentes de la comunidad *Los Lagos at Palmas del Mar*, solicitan que se designen sus calles con nombres de: *Los Lagos Drive, Garda, Maggiore, Auronzo, Albano y Bracciano*; cada ramal se denominará con el mismo nombre de la calle.

POR CUANTO: La comunidad *Los Lagos at Palmas del Mar* está situado en el Barrio Candelerero Abajo del Municipio Autónomo de Humacao.

POR CUANTO: Debido a la localización, las calles en cuestión pertenecen a la jurisdicción del Municipio Autónomo de Humacao y en tal virtud para designarles nombres no se requiere la aprobación de la Comisión Denominadora de Vías y Estructuras Públicas adscrita al Instituto de Cultura Puertorriqueña.


POR TANTO: ORDÉNASE POR LA LEGISLATURA MUNICIPAL DE HUMACAO, PUERTO RICO:

SECCIÓN 1: Se designa con los nombres de *Los Lagos Drive, Garda, Maggiore, Auronzo, Albano y Bracciano*, las calles de la comunidad *Los Lagos at Palmas del Mar* situada en el Barrio Candelerero Abajo de la municipalidad de Humacao, de conformidad con el croquis anexo para que forme parte integrante de esta Ordenanza.

SECCIÓN 2: Esta Ordenanza comenzará a regir inmediatamente después de ser firmada por el Alcalde.

SECCIÓN 3: Copia de esta Ordenanza será enviada a la Oficina de Planificación, Oficina de Permisos Municipal, Oficina de Finanzas Municipales, a la Oficina del Servicio Postal en Humacao, a los residentes de la comunidad *Los Lagos at Palmas del Mar* de Humacao, a la Comandancia de la Policía Estatal en Humacao, al Comisionado de la Policía Municipal y a los medios de comunicación para su conocimiento y divulgación.

**APROBADA POR LA LEGISLATURA MUNICIPAL DE HUMACAO, PUERTO RICO,
EL 29 DE ABRIL DE 2010.**


Willie A. Rosario Arroyo
Presidente


Carmen S. Ortiz Torres
Secretaria

**PRESENTADA ESTA ORDENANZA A MI CONSIDERACIÓN, EL 4 DE
MAYO DE 2009 Y FIRMADA POR MÍ, EL 5 DE MAYO DE 2010.**


Marcelo Trujillo Panisse
Alcalde

ESTADO LIBRE ASOCIADO DE PUERTO RICO
GOBIERNO MUNICIPAL AUTÓNOMO DE HUMACAO
LEGISLATURA MUNICIPAL
HUMACAO, PUERTO RICO

Proyecto Núm. 38
Ordenanza Núm. 35

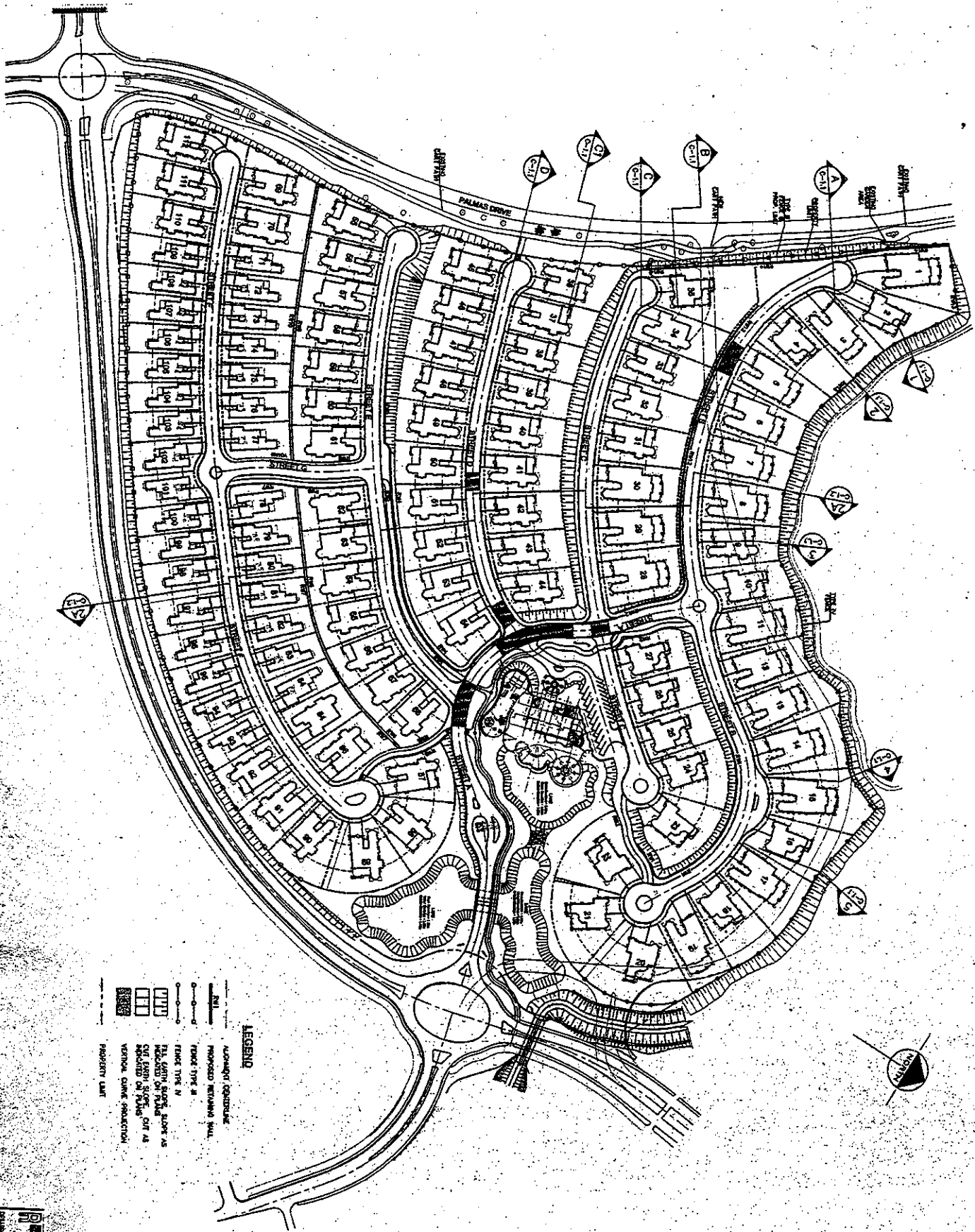
Serie 2009-2010

Presentada por los honorables: Willie A. Rosario Arroyo, Daniel Santiago Rojas, Ángel G. Rodríguez Medina, Luis E. "Gardy" Fontáñez, Miguel Rodríguez Vega, Víctor M. Velázquez Casillas, Grace Napolitano Matta, Narciso J. Rodríguez Velázquez, Roberto Díaz Díaz, Olga del Moral Sánchez, Julio C. Burgos Gutiérrez, José A. González Hernández, Héctor Sepúlveda Ramos, Ciary Y. Pérez Peña, Carmen N. Carrillo Arzuaga y Francisco Díaz Jaime.

"PARA DESIGNAR NOMBRES Y ROTULAR LAS CALLES DE LA COMUNIDAD DE LOS LAGOS AT PALMAS DEL MAR DE LA MUNICIPALIDAD DE HUMACAO."

ÍNDICE AL APÉNDICE

1. Mapa de *Los Lagos at Palmas del Mar*.
2. Copia de carta de la administración de *Los Lagos at Palmas del Mar* solicitando la designación de las calles.



LEGEND

- - - - - PROPERTY LINE
 - - - - - VERTICAL CURVE PROJECTION
 - - - - - CURVE SLOPE CUT AS INDICATED ON PLANS
 - - - - - THE LOT'S SHOE, AS REQUIRED BY PLANS
 - - - - - FINISH TOP OF FLOOR
 - - - - - FINISH TOP OF TERRACE
 - - - - - PROPOSED RETAINING WALL
 - - - - - NEIL

RECEIVED
 1988 JUN 17 AM 11:30
 ENGINEERING DEPARTMENT
 0-10

DATE: 05/17/88
 DRAWN BY: J. L. BROWN
 CHECKED BY: J. L. BROWN
 PROJECT NO. 88-010

Los Lagos
 at Palmas del Mar
 SAN JUAN, PUERTO RICO

HYDROLOGIC
 HYDRAULIC
 MECHANICAL ENGINEER
 CIVIL ENGINEER
 PROFESSIONAL ENGINEER
 No. 10,000 P.E.
 J. L. BROWN

SCALE: AS SHOWN
 DATE: 05/17/88

REVISIONS		
No.	Description	Date



20 de octubre de 2008

Hon. Luís E. Fontáñez
Presidente, Legislatura Municipal
MUNICIPIO DE HUMACAO
PO Box 178
Humacao, PR 00792

**RE: Los Lagos at Palmas del Mar
Nombres de Calles**

Honorable señor Fontáñez:

Sirva la presente comunicación para solicitar a la Legislatura Municipal de Humacao la aprobación de los nombres de las calles del proyecto de referencia ubicado en el complejo residencial-turístico Palmas del Mar en el Barrio Candelerero Abajo. El mismo ubica en el cuadrante noreste que forma la intersección de las avenidas Palmas Drive y Country Club Drive.

Favor de referirse al plano adjunto. Los nombres propuestos de las calles son los siguientes:

<u>Nombre en Plano</u>	<u>Nombre Propuesto</u>
A	Los Lagos Drive
B	Garda
C	Maggiore
D	Auronzo
E	Albano
F	Bracciano

Estos nombres han sido consultados con Víctor Carrión, supervisor en el Servicio Postal de los EEUU de Humacao, y no han sido utilizados previamente en el código postal correspondiente.

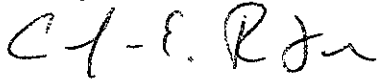
PP-15, Inc.
P.O. Box 13460
San Juan Puerto Rico 00908
787.474.8266 tel | 787.474.8267 fax

Hon. Luis E. Fontanez
RE: Los Lagos at Palmas del Mar
Página 2 de 2

De tener cualquier duda o pregunta, favor comunicarse conmigo a 787-474-8266, extensión 33.

Atentamente,

PP-15, Inc.



Carlos E. Rentas, P.E.

Anejo

(Handwritten signature)



20 de octubre de 2008

Hon. Luis E. Fontáñez
Presidente, Legislatura Municipal
MUNICIPIO DE HUMACAO
PO Box 178
Humacao, PR 00792

**RE: Los Lagos at Palmas del Mar
Nombres de Calles**

Honorable señor Fontáñez:

*end. 35 09.10
Copias.*

Sirva la presente comunicación para solicitar al Honorable Ayuntamiento de Humacao la aprobación de los nombres de las calles que se encuentran ubicadas en el complejo residencial-turístico Los Lagos, ubicado en el Barrio Candellero Abajo. El mismo se encuentra en el sector que forma la intersección de las avenidas Palmas Drive y Country Club Drive.

Favor de referirse al plano adjunto. Los nombres propuestos de las calles son los siguientes:

<u>Nombre en Plano</u>	<u>Nombre Propuesto</u>
A	Los Lagos Drive
B	Garda
C	Maggiore
D	Auronzo
E	Albano
F	Bracciano

Estos nombres han sido consultados con Víctor Carrión, supervisor en el Servicio Postal de los EEUU de Humacao, y no han sido utilizados previamente en el código postal correspondiente.


PP-15, Inc.
P.O. Box 13460
San Juan Puerto Rico 00908
787.474.8266 tel | 787.474.8267 fax

Hon. Luis E. Fontanez
RE: Los Lagos at Palmas del Mar
Página 2 de 2

De tener cualquier duda o pregunta, favor comunicarse conmigo a 787-474-8266,
extensión 33.

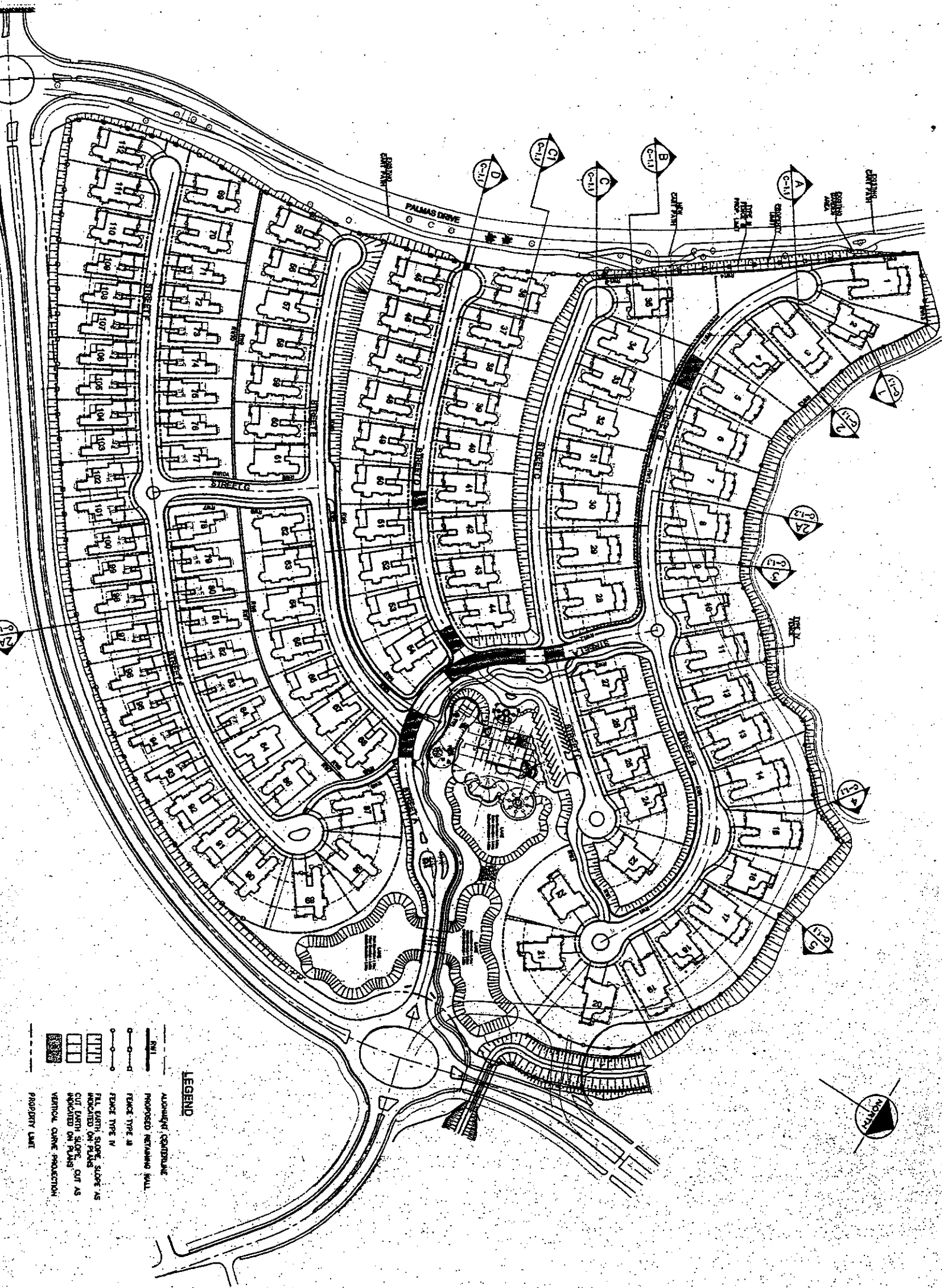
Atentamente,

PP-15, Inc.



Carlos E. Rentas, P.E.

Anejo



LEGEND

- RAIL
- ALIGNMENT, CENTERLINE
- PROPOSED RETAINING WALL
- FENCE TYPE 2B
- FENCE TYPE IV
- FILL EARTH SLOPE, SLOPE AS INDICATED ON PLANS
- CUT EARTH SLOPE, CUT AS INDICATED ON PLANS
- VERTICAL CURVE PROJECTION
- PROPERTY LIMIT


Los Lagos
 at Palmas del Mar
 GUAYAMA, PUERTO RICO


 HYDROLOGICAL
 MECHANICAL ENGINEERS
 CIVIL ENGINEERS
 ENVIRONMENTAL SCIENTISTS
 SAN JUAN, P.R.
 TEL. 757-1111
 FAX 757-1111
 E-MAIL: ENR@ENR.COM

STAMP


REVISIONS		
NO.	DESCRIPTION	DATE